

**Budajenő Község Önkormányzat Képviselő-testületének  
14/2018. (X.26.) önkormányzati rendelete**

**a közterület- és településrész nevek megállapításáról, valamint a házszámozás rendjéről szóló  
20/2014. (IX.19.) önkormányzati rendelet  
módosításáról**

Budajenő Község Önkormányzatának Képviselő-testülete Magyarország Alaptörvényének 32. cikk (1) bekezdésének a) pontjában meghatározott feladatkörében eljárva, Magyarország helyi önkormányzatairól szóló 2011. évi CLXXXIX. tv. 143. § (3.) bekezdésben kapott felhatalmazás alapján, a központi címregiszterről és a címkezelésről szóló 345/2014. (XII. 23.) Korm. rendelet figyelembevételével a következőket rendeli el:

**Módosító rendelkezések**

**1.§** Budajenő Község Önkormányzat Képviselő-testületének a közterület- és településrész nevek megállapításáról, valamint a házszámozás rendjéről szóló 20/2014. (IX.19.) önkormányzati rendelete (továbbiakban: ÖR) kiegészül az alábbi alcímmel és 2/A.§-sal:

„Értelmező rendelkezések

2/A.§ E rendelet alkalmazásában

- a) *külterületi kertés mezőgazdasági terület*: azonos a Budajenő község helyi építési szabályzatában meghatározott kertés mezőgazdasági területfelhasználású területtel.”

**2.§** Az ÖR. 3.§ (3) bekezdése a következők szerint módosul:

„(3) A közterületek elnevezését a közterület közlekedési vonatkozású meghatározása (továbbiakban utcanévi utótag/közterület jelleg) és neve (továbbiakban: utcanév) adja.

**3.§** Az ÖR 4.§-a a következők szerint módosul:

„**4. §** Az utcanévi utótag/közterületi jelleg lehet:

- a) **út**: ha az több lakóutca forgalmát vezeti le
- b) **utca**: ha az csak lakóutca céljára szolgál
- c) **köz**: ha az igen rövid lakóutca esetleg zsákutca
- d) **sétány**: ha az olyan lakóutca, amely a község lakossága és a látogatók számára sétálással egybekötött pihenőhelyül szolgál és rajta átmenő forgalom tiltva van.
- e) **tér**: ha az olyan kiszélesített közterület, amelybe több közterület torkollik, amelyen belül zöldterület, esetleg középület, szobor, emlékmű állhat.
- f) **park**: ha az olyan tér – vagy a térnek egy része, amelyen belül lévő zöldterületet pihenési céllal bárki használhat.
- g) **fasor**: ha az olyan közterület, amelynek legalább egyik oldalán a nevét adó fasor húzódik.
- h) **liget**: ha az összefüggő zöldterület
- i) **dülő**: ha olyan külterületi földrészletet jelöl, amely mezőgazdasági művelésre és fásításra szolgál.
- j) **tanya**: ha elkülönülten, megjelenését tekintve szigetszerűen elhelyezkedő gazdasági és lakó rendeltetésű, külterületi ingatlant jelöl
- k) **telep**: ha elkülönülten, megjelenését tekintve szigetszerűen elhelyezkedő gazdasági rendeltetésű külterületi ingatlant jelöl”

**4.§** Az ÖR 21.§-a a következők szerint módosul:

„21. § Belterületen, zártkertben és külterületi kertés mezőgazdasági övezetben az ingatlanok számozását az alábbiak szerint kell megállapítani:

- a) az 1103. jelű főútvonalon (Kossuth L. u.) és az azzal párhuzamos utcákban lévő ingatlanok számozása délről északi, illetve keletről nyugati irányba történik.

- b) a főútvonalra merőleges útvonal számozása az 1103 jelű. főútvonalnál, illetve a főútvonalhoz közelebb eső végén kezdődik,
- c) a számozás 1-gyel kezdődik – a számok kihagyása nélkül – és a közterülethez csatlakozó utolsó ingatlanig tart,
- d) A számozás növekedési irányában haladva jobb oldalon a páratlan, bal oldalon a páros számokat kell alkalmazni.
- e) a terek és más hasonló alakú közterületek melletti ingatlanok számozása folyamatosan emelkedő számsorrendben, az óramutató járásával megegyező irányban történik.
- f) Sarok telkeket mindkét utca felől fenntartott házsámozással kell ellátni.
- g) a kialakult számozás után megosztott ingatlanok házszáma megmarad és az újonnan kialakult telkek száma a, b, c, d, stb. alátörést kap (5/a, 5/b. stb.).
- h) A kialakult számozás után egyesített ingatlanok az eredeti sorszámokat megtartják.
- i) Azoknál az utcáknál, ahol a címképzés csak az egyik oldalon lehetséges, a másik oldalon kizárt, az ingatlanok házsámozása a növekedési irányban folyamatos emelkedő sorrendben történik.
- j) Magánútról megközelíthető ingatlan házsámát azon közterületre vonatkoztatva kell megállapítani, amelyre a magánút csatlakozik.”

5.§ Az ÖR a következő 21/A. §-sal egészül ki:


„21/A.§ Külterületen magasabb rendű jogszabályban nem szabályozott, és a 21.§-ba nem sorolt esetekben az ingatlanok házsámozásánál a házsám számértéke megegyezik a helyrajzi szám számértével, a helyrajzi számos számsor első helyen álló „0” szám nélkül.”

6.§ Az ÖR 23.§ hatályát veszti.


7.§ Az ÖR 24-25. §-ok „**Házsámtáblák**” alcímet kapnak.

### Záró rendelkezések

8. § Ez a rendelet a kihirdetését követő napon lép hatályba, és az azt követő napon hatályát veszti.


  
**Budai István**  
 polgármester



  
**dr. Kovács Dénes**  
 jegyző

Jelen rendelet 2018. október hó 26. napján kihirdetésre került.



  
**dr. Kovács Dénes**  
 jegyző